





GOLF CLUB LIPPERSWIL

Derae consedi dolesti occus rem eniti debis iunt int quia consed quist voluptid quatinu lliquia volut abo. Pa dolorepe nit moluptus et ipicipis pernati con restian deniasimi, in exeruptiuri venessintur? Quias acienem experep tatibus autatibus, omnis incipiet aliaest iorectusturum faccus eos quam seque por rerfers pedigendebis estem sita poriae lamenitas et aut essequi ulparum et voluptatem faccupidusa nobis ipienit ide nonem arum ulpa dus sit eos estotatur alis sequi numeri ut volor aditas quiae doloreptate modi conemol uptatiam hilla borit utem exere conecta tectotatet harum in nemos aut peraturia sin re nonsendios molut es re est mint voloribus doloritatur?

Lestiam fuga. Namus eicim int haruptatur, culla voluptaes dolupta ti orum ne sequaecest, sincidu ciisimpor aut latur, tem. Em. Idel et idelenis aut iur?

Ugita dolupta tenimaiosa acculparum imil et que non periorrunt. Nem quiandam velitate voloreriaera vendiciditi bere eum quosae r






map18® GOLF POSITIONING SYSTEM

Das einzigartige map18® golf positioning system (pat. pend.) liefert dem Spieler auf einfachste Art und Weise, frei von elektronischen Hilfsmitteln, präzise Distanzangaben zu jedem beliebigen Punkt auf dem Platz. Die Oberfläche des map18® Guides ist wasserabweisend und ermöglicht dem Golfer mit Bleistift Einträge zu erfassen und wegzuradieren.

Dank hochauflösender masshaltiger Luftbilder (Orthophotos) und professioneller Platzvermessung ist im map18® Guide mit Hilfe der nur 6 Gramm leichten map18® Skala eine exakte Messung aller gewünschten Entfernungen auf dem Golfplatz möglich. Hügel, Bäume oder sogar Nebel stellen kein Hindernis dar.

Mit map18® wird Golftradition und Sportlichkeit bewahrt und der Spielfluss gefördert.





MAP18® ANWENDERINFORMATIONEN

Alle **PAR 3 Distanzangaben** befinden sich auf der Seite der Spielbahn. Die **PAR 4 Skala**, erhältlich in Metern oder Yards, befindet sich auf der vorletzten Seite Ihres map18® Guides. Die **PAR 5 Skala**, erhältlich in Metern oder Yards, befindet sich auf der vorletzten Seite Ihres map18® Guides.

SCHWARZEBACH

Marker	Loch	Länge in Metern				PAR	SI	A	B	C	D
	1	298	278	264	247	4	10				
	2	326	305	288	266	4	16				
	3	514	495	455	433	5	2				
	4	358	340	313	301	4	14				
	5	405	389	362	346	4	6				
	6	147	136	126	115	3	12				
	7	477	461	414	397	5	8				
	8	149	132	115	102	3	18				
	9	355	331	310	299	4	4				
	Total	3029	2867	2647	2506	36					

BURKERT

Marker	Loch	Länge in Metern				PAR	SI	A	B	C	D
	10	320	302	277	260	4	15				
	11	454	427	402	388	5	5				
	12	332	316	299	275	4	11				
	13	509	488	448	432	5	7				
	14	114	106	99	91	3	17				
	15	466	451	408	383	5	1				
	16	177	164	154	133	3	9				
	17	365	333	317	288	4	13				
	18	399	391	359	345	4	3				
	Total	3136	2978	2763	2595	37					





PAR 4
meters

300

200

150

100

50

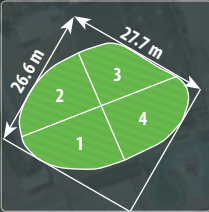
0

- 230 m
- 211 m
- 197 m
- 180 m

O.B.

- 195 m
- 173 m
- 159 m
- 145 m

- 168 m
- 146 m
- 132 m
- 118 m



●	●	●	●
PAR 4	PAR 4	PAR 4	PAR 4
HCP 10	HCP 10	HCP 10	HCP 10
298	278	264	247

1
SCHWARZEBACH



●	●	●	●	<h1>2</h1> <p>SCHWARZEBACH</p>
PAR 4	PAR 4	PAR 4	PAR 4	
HCP 16 326	HCP 16 305	HCP 16 288	HCP 16 266	





O.B.



PAR 5
meters

450

400

300

250

200

150

100

50

0

- 292 m
- 275 m
- 235 m
- 217 m

- 229 m
- 211 m
- 172 m
- 153 m

- 194 m
- 176 m
- 137 m
- 119 m



●	●	●	●	3 SCHWARZEBACH
PAR 5	PAR 5	PAR 5	PAR 5	
HCP 2	HCP 2	HCP 2	HCP 2	
514	495	455	433	



TEE



O.B.

PAR 4
meters

- 282 m
- 264 m
- 238 m
- 226 m

- 235 m
- 218 m
- 188 m
- 177 m

- 174 m
- 157 m
- 127 m
- 116 m



●	●	●	●	4 SCHWARZEBACH
PAR 4	PAR 4	PAR 4	PAR 4	
HCP 14 358	HCP 14 340	HCP 14 313	HCP 14 301	



300

TEE

WC



PAR 4
meters

200

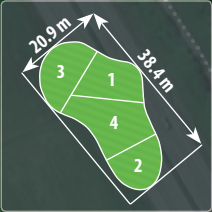
- 236 m
- 220 m
- 195 m
- 179 m

- 201 m
- 185 m
- 160 m
- 144 m

100

O.B.


50



0

map 18[®] © bymap18 GmbH, +pat. pend., 8807 Freienbach, Switzerland

●	●	●	●	5 SCHWARZEBACH
PAR 4	PAR 4	PAR 4	PAR 4	
HCP 6	HCP 6	HCP 6	HCP 6	
405	389	362	346	



O.B.

TEE

- 136 m
- 126 m
- 115 m
- 105 m



map 18[®] © bymap18 GmbH, -pat. pend., 88071 Freienbach, Switzerland

●	●	●	●	<h1>6</h1> <p>SCHWARZEBACH</p>
PAR 3	PAR 3	PAR 3	PAR 3	
HCP 12 147	HCP 12 136	HCP 12 126	HCP 12 115	



TEE



450

400

O.B.

PAR 5
meters

300

250

200

150

100

50

0

- 265 m
- 249 m
- 202 m
- 188 m

- 229 m
- 213 m
- 166 m
- 153 m

- 179 m
- 162 m
- 116 m
- 101 m

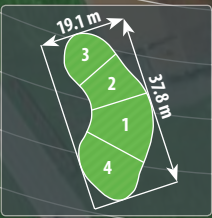


●	●	●	●
PAR 5	PAR 5	PAR 5	PAR 5
HCP 8	HCP 8	HCP 8	HCP 8
477	461	414	397

7
SCHWARZEBACH



O.B.



●	●	●	●	<h1>8</h1> <p>SCHWARZEBACH</p>
PAR 3	PAR 3	PAR 3	PAR 3	
HCP 18 149	HCP 18 132	HCP 18 115	HCP 18 102	





O.B.

300

200

150

100

50

0

- 300 m
- 278 m
- 257 m
- 246 m

- 223 m
- 199 m
- 177 m
- 165 m

- 225 m
- 202 m
- 182 m
- 172 m

- 192 m
- 168 m
- 145 m
- 134 m

PAR 4
meters

TEE

© bymap18 GmbH, +pat. pend., 8807 Freienbach, Switzerland

map18®



●	●	●	●
PAR 4	PAR 4	PAR 4	PAR 4
HCP 4	HCP 4	HCP 4	HCP 4
355	331	310	299

9
SCHWARZEBACH



300

200

150

100

50

0

PAR 4
meters

- 214 m
- 195 m
- 171 m
- 154 m

- 203 m
- 184 m
- 161 m
- 143 m



●
PAR 4
HCP 15
320


●
PAR 4
HCP 15
302

●
PAR 4
HCP 15
277

●
PAR 4
HCP 15
260

10
BURKERT





TEE

- 254 m
- 226 m
- 201 m
- 187 m

- 205 m
- 177 m
- 152 m
- 140 m

O.B.



●	●	●	●
PAR 5	PAR 5	PAR 5	PAR 5
HCP 5	HCP 5	HCP 5	HCP 5
454	427	402	388

11

BURKERT

O.B.

300
200
150
100
50
0

PAR 4
meters

TEE



- 246 m
 - 231 m
 - 213 m
 - 188 m
- 222 m
 - 206 m
 - 188 m
 - 163 m
- 192 m
 - 176 m
 - 158 m
 - 133 m

map 18 © bymap18 GmbH, +pat. pend., 8807 Freienbach, Switzerland



●	●	●	●	12 BURKERT
PAR 4	PAR 4	PAR 4	PAR 4	
HCP 11 332	HCP 11 316	HCP 11 299	HCP 11 275	



O.B.

TEE

map 18[®] © by map18 GmbH, -pat. pend., 8832 Wollerau, Switzerland

450

400

300

250

200

150

100

50

0

PAR 5
meters



- 259 m
- 239 m
- 199 m
- 183 m

- 223 m
- 203 m
- 163 m
- 147 m

- 196 m
- 176 m
- 136 m
- 120 m

- 179 m
- 159 m
- 119 m
- 130 m



●	●	●	●
PAR 5	PAR 5	PAR 5	PAR 5
HCP 7	HCP 7	HCP 7	HCP 7
509	488	448	432

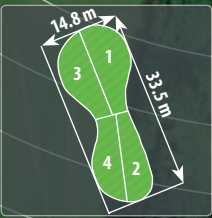
13

BURKERT

- 97 m
- 89 m
- 82 m
- 75 m



TEE



+

10

20

30

40

50

60

70

80

90

100

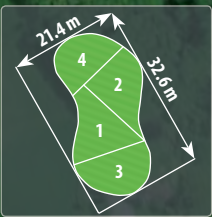
110

●	●	●	●
PAR 3	PAR 3	PAR 3	PAR 3
HCP 17	HCP 17	HCP 17	HCP 17
114	106	99	91

14

BURKERT





●	●	●	●
PAR 5	PAR 5	PAR 5	PAR 5
HCP 1	HCP 1	HCP 1	HCP 1
466	451	408	383

15
BURKERT

- 163 m
- 150 m
- 140 m
- 119 m

TEE

+

10

20

30

40

50

60

70

80

90

100

110

120

130

140

150

160



●

PAR 3

HCP 9

177

●

PAR 3

HCP 9

164

●

PAR 3

HCP 9

154

●

PAR 3

HCP 9

133

16

BURKERT





map 18[®] © bymap18 GmbH, +pat. pend., 8807 Freienbach, Switzerland

●	●	●	●
PAR 4	PAR 4	PAR 4	PAR 4
HCP 13	HCP 13	HCP 13	HCP 13
365	333	317	288

17
BURKERT



PAR 4
meters

O.B.



- 230 m
- 223 m
- 189 m
- 175 m

- 191 m
- 183 m
- 149 m
- 135 m

- 227 m
- 220 m
- 189 m
- 176 m

- 171 m
- 164 m
- 133 m
- 120 m



map18[®] © bymap18 GmbH, +pat. pend., 8807 Freienbach, Switzerland

●	●	●	●	<h1 style="color: red;">18</h1> <p style="color: red; font-weight: bold;">BURKERT</p>
PAR 4	PAR 4	PAR 4	PAR 4	
HCP 3 399	HCP 3 391	HCP 3 359	HCP 3 345	



FELDGARTEN

Marker	Loch	Länge in Metern				PAR	SI	A	B	C	D
	1	470	457	417	406	5	1				
	2	365	348	317	301	4	9				
	3	290	277	261	249	4	15				
	4	155	145	133	124	3	11				
	5	439	405	385	355	4	3				
	6	312	296	279	260	4	17				
	7	191	179	151	137	3	7				
	8	349	328	306	286	4	13				
	9	347	330	313	301	4	5				
	Total	2918	2765	2562	2419	35					



PAR 5
meters



TEE

O.B.

- 258 m
- 247 m
- 209 m
- 199 m

- 232 m
- 220 m
- 180 m
- 170 m

- 213 m
- 201 m
- 157 m
- 147 m

- 185 m
- 173 m
- 134 m
- 124 m



●	●	●	●	1 FELDGARTEN
PAR 4	PAR 4	PAR 4	PAR 4	
HCP 3 470	HCP 3 457	HCP 3 417	HCP 3 406	





PAR 4
meters

300
200
150
100
50
0

TEE



- 270 m
- 253 m
- 222 m
- 206 m

- 236 m
- 219 m
- 188 m
- 172 m

- 164 m
- 147 m
- 118 m
- 102 m

O.B.

map 18[®] © bymap18 GmbH, +pat. pend., 8807 Freienbach, Switzerland



●	●	●	●
PAR 4	PAR 4	PAR 4	PAR 4
HCP 13	HCP 13	HCP 13	HCP 13
365	348	317	301

2
FELDGARTEN



PAR 4
meters

- 212 m
- 199 m
- 183 m
- 171 m

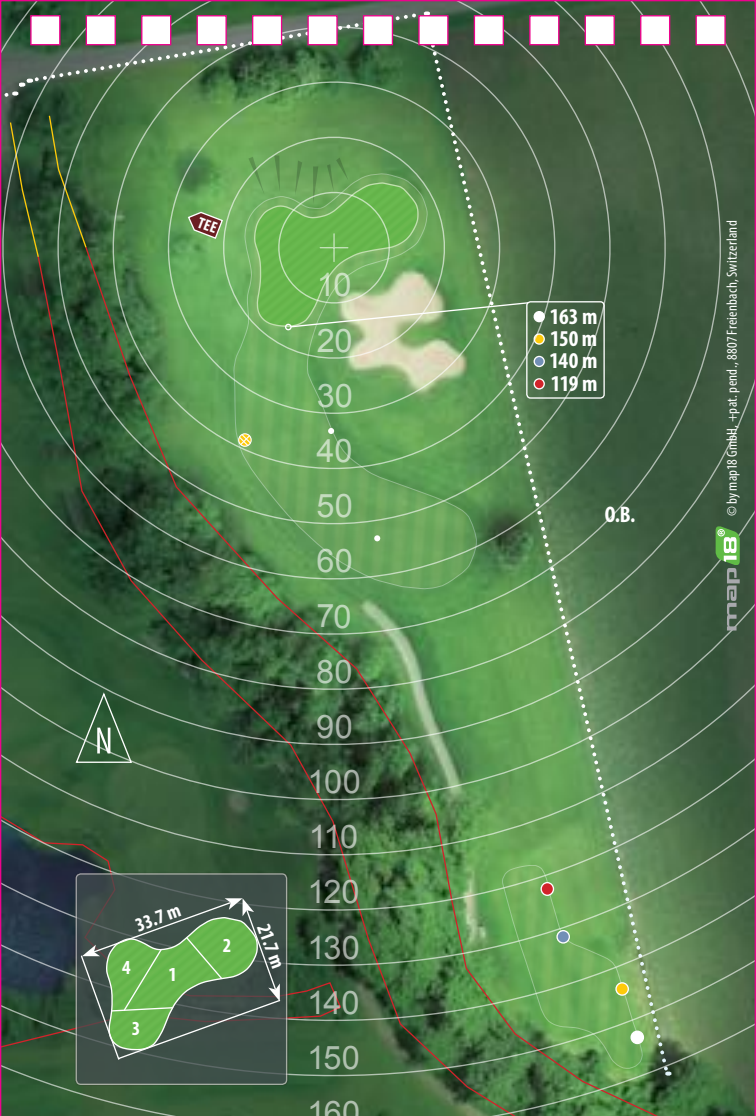
- 163 m
- 150 m
- 136 m
- 124 m

- 193 m
- 180 m
- 163 m
- 152 m

- 164 m
- 147 m
- 118 m
- 102 m



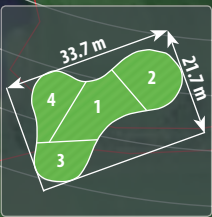
●	●	●	●	<h1 style="color: yellow;">3</h1> <p>FELDGARTEN</p>
PAR 4	PAR 4	PAR 4	PAR 4	
HCP 15 290	HCP 15 277	HCP 15 261	HCP 15 249	



TEE

- 163 m
- 150 m
- 140 m
- 119 m

O.B.



●	●	●	●
PAR 3	PAR 3	PAR 3	PAR 3
HCP 9	HCP 9	HCP 9	HCP 9
155	145	133	124

4

FELDGARTEN



TEE

PAR 4
meters



O.B.

- 286 m
- 253 m
- 232 m
- 202 m

- 225 m
- 193 m
- 173 m
- 145 m

- 207 m
- 173 m
- 153 m
- 122 m

- 181 m
- 147 m
- 127 m
- 97 m



●	●	●	●	<h1 style="color: yellow;">5</h1> <p>FELDGARTEN</p>
PAR 4	PAR 4	PAR 4	PAR 4	
HCP 1 439	HCP 1 405	HCP 1 385	HCP 1 355	





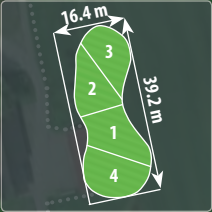
PAR 4
meters

- 233 m
- 216 m
- 197 m
- 178 m

- 175 m
- 157 m
- 138 m
- 117 m

- 214 m
- 199 m
- 183 m
- 167 m

- 188 m
- 174 m
- 158 m
- 143 m



●	●	●	●
PAR 4	PAR 4	PAR 4	PAR 4
HCP 17	HCP 17	HCP 17	HCP 17
312	296	279	260

6
FELDGARTEN

- 175 m
- 163 m
- 134 m
- 121 m



10
20°
30
40
50
60
70
80
90
100
110
120
130
140
150
160
170
180

TEE

●	●	●	●
PAR 3	PAR 3	PAR 3	PAR 3
HCP 7	HCP 7	HCP 7	HCP 7
191	179	151	137

7
FELDGARTEN





O.B.

300

200

150

100

50

0

PAR 4
meters

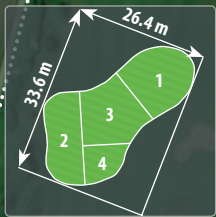


- 199 m
- 179 m
- 158 m
- 139 m

- 149 m
- 129 m
- 109 m
- 91 m

- 252 m
- 232 m
- 210 m
- 190 m

- 219 m
- 198 m
- 176 m
- 155 m



map 18[®] © bymap18 GmbH, +pat. pend., 8807 Frielebach, Switzerland

●	●	●	●
PAR 4	PAR 4	PAR 4	PAR 4
HCP 11	HCP 11	HCP 11	HCP 11
349	328	306	286

8
FELDGARTEN



PAR 4
meters

300
200
150
100
50
0

O.B.



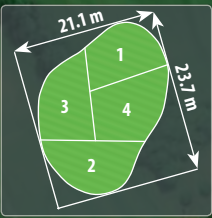
- 266 m
- 249 m
- 231 m
- 219 m

- 226 m
- 208 m
- 189 m
- 177 m

- 151 m
- 131 m
- 110 m
- 98 m

- 228 m
- 214 m
- 198 m
- 186 m

- 180 m
- 164 m
- 149 m
- 137 m



●	●	●	●
PAR 4	PAR 4	PAR 4	PAR 4
HCP 5	HCP 5	HCP 5	HCP 5
347	330	313	301

9
FELDGARTEN



- eigene Abschlagsposition im Luftbild markieren
- individuelle Distanzen zu den Zielen mit der PAR 4 Skala messen und eintragen
- Erfahrungswerte in den map18® DISTANCE NOTES festhalten

300

PAR 4
meters

200

150

100

50

0

Distanz

<input type="text"/>
<input type="text"/>
<input type="text"/>
<input type="text"/>
<input type="text"/>
<input type="text"/>

20
10
0



P

map18[®] DISTANCE NOTES

club	meters/yards					



Golf Club Lipperswil
Golfpark 1
CH 8564 Lipperswil
T +41 (0)52 724 01 10
F +41 (0)52 724 01 19
www.golfclub-lipperswil.ch



Putting Green

Club House

Pitching Green

Driving Range

Hotel

map18[®]

golf positioning system

© copyright by map18 GmbH, Switzerland

All rights reserved. No reproduction, copy or transmission of this publication may be made without prior written permission of map18 GmbH. No reproduction, copy or transmission of this publication may be stored in any retrieval system of any nature without prior written permission of map18 GmbH. No part of this publication may be reproduced, copied or transmitted in any form or by any means, or stored in any retrieval system of any nature without prior written permission of map18 GmbH.

map18 is a registered trademark of map18 GmbH (map18 LLC), Switzerland.
Patent pending.

Published by: **map18 GmbH**
Schwerzistrasse 20, P.O.B. 221, 8807 Freienbach, Switzerland
info@map18.ch, www.map18.ch

LEGENDE | LEGEND | LÉGENDE

Es ist möglich, dass einige Symbole auf diesem Platz nicht vorkommen.

Certain icons below may not be applicable to this course.

Il est possible que certains symboles n'apparaissent pas sur ce parcours.



Aus-Grenze
out of bounds
hors-limites



seitliches Wasser
lateral water hazard
eau latérale



Distanzen ab den Abschlägen
distances from the tees
distances des tees



frontales Wasser
water hazard
eau frontale



100 m

weisse Markierung Mitte Fairway*
*white marker middle of fairway**
point blanc milieu fairway*



1 Thuja
1 thuja
1 thuja



150 m

rote Markierung Mitte Fairway*
*red marker middle of fairway**
point rouge milieu fairway*



2 Thuja
2 thuja
2 thuja



Blitzschutz, Trinkwasser, WC
lightning protection, drinking water, WC
abri antifoudre, eau potable, WC



Sprinkler
sprinkler
arroseur



Schacht
shaft
couvercle



Gefälle
slope
pente

Alle Distanzangaben in Metern | *All distances shown in meters* | Toutes distances en mètres

* Distanz bis Anfang Grün | *distance to the front of the green* | distance entrée green

HIER KÖNNTE IHR
FIRMEN-INSERAT
STEHEN.